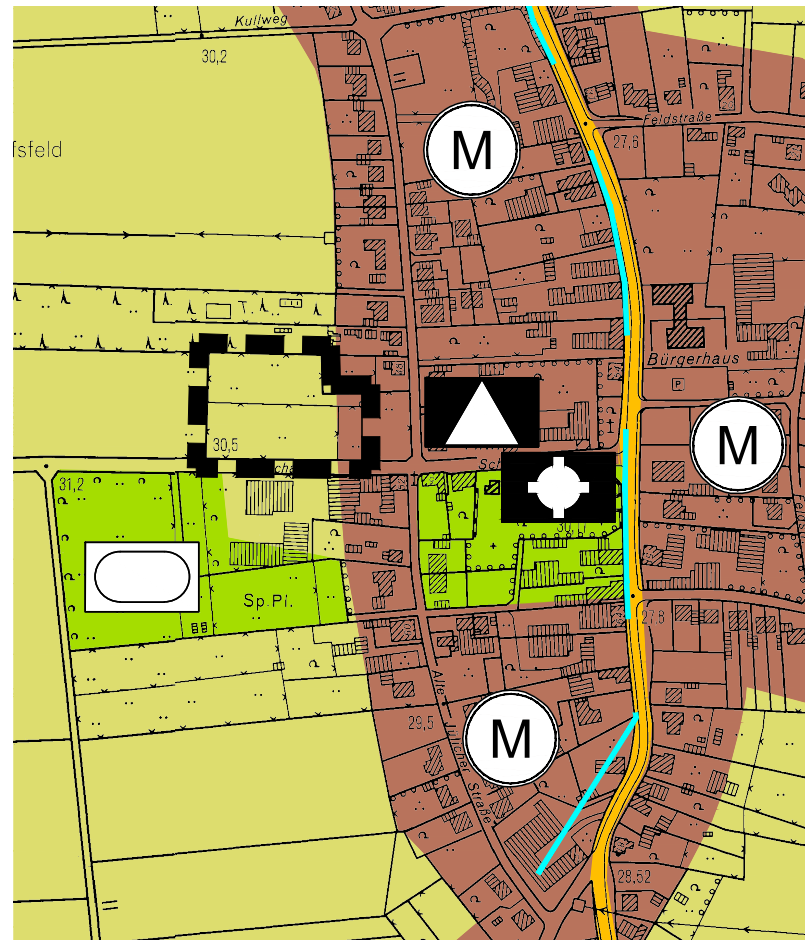
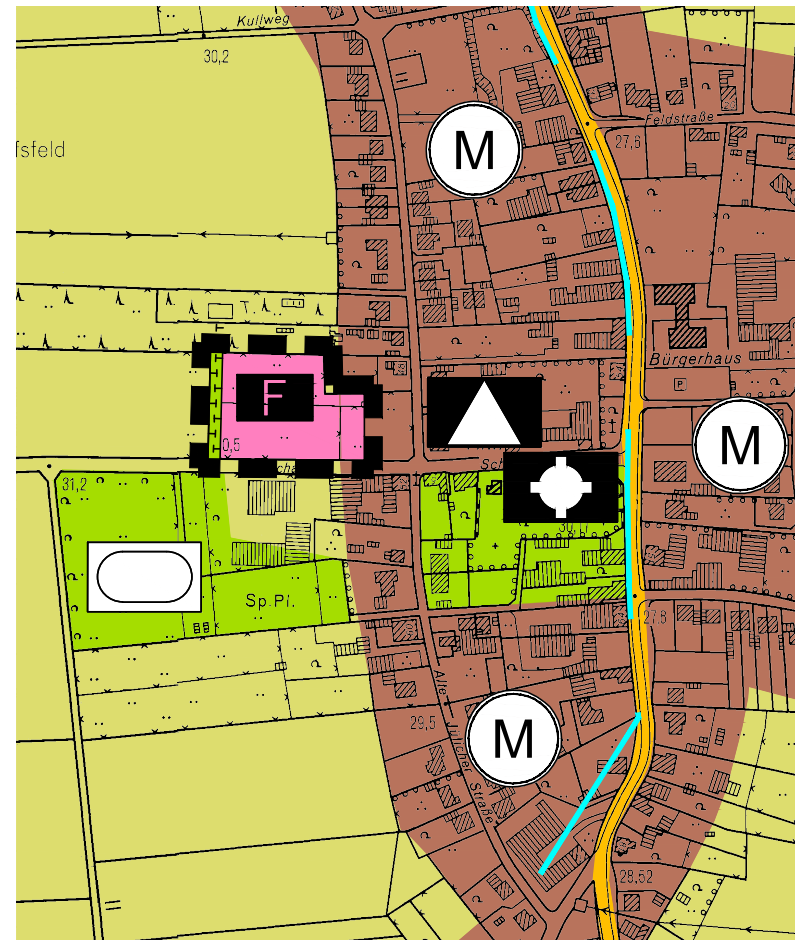


bisherige Darstellung

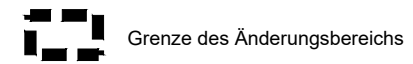


neue Darstellung



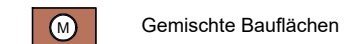
ZEICHENERKLÄRUNG

RÄUMLICHE GRENZEN

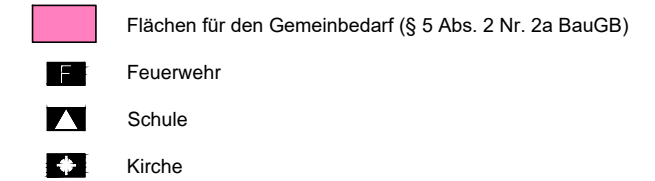


DARSTELLUNGEN (§ 5 Abs. 2 BauGB)

ART DER BAULICHEN NUTZUNG



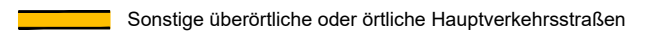
BAULICHE ANLAGEN UND EINRICHTUNGEN FÜR DEN GEMEINBEDARF



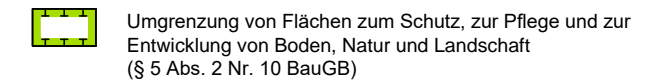
FLÄCHEN FÜR VERSORGUNGSANLAGEN; FÜR DIE ABFALLENTSORGUNG UND ABWASSERBESEITIGUNG SOWIE FÜR ABLAGERUNGEN



FLÄCHEN FÜR DEN ÜBERÖRTLICHEN VERKEHR UND FÜR DIE ÖRTLICHEN HAUPTVERKEHRSZÜGE



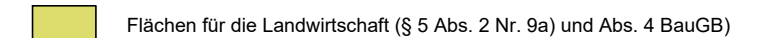
PLANUNG, NUTZUNGSREGELUNG, MASSNAHMEN UND FLÄCHEN FÜR MASSNAHMEN ZUM SCHUTZ, ZUR PFLEGE UND ZUR ENTWICKLUNG VON NATUR UND LANDSCHAFT



GRÜNFLÄCHEN



FLÄCHEN FÜR DIE LANDWIRTSCHAFT UND WALD



VERFAHRENSVERMERKE

Am xx.xx.2018 hat der Rat der Gemeinde Weeze gemäß § 2 (a) BauGB beschlossen, den Flächennutzungsplan zu ändern. Der Aufstellungsbeschluss wurde gemäß § 2 (1) BauGB am xx.xx.2018 ortsüblich bekannt gemacht.

Der Rat der Gemeinde Weeze hat am xx.xx.2018 den Beschluss zur frühzeitigen Beteiligung der Öffentlichkeit gem. § 3 (1) BauGB gefasst.

Die frühzeitige Beteiligung der Öffentlichkeit erfolgte nach ortsüblicher Bekanntmachung am xx.xx.2018 in der Zeit vom xx.xx.2018 bis einschließlich xx.xx.2018. Die Beteiligung der Behörden gemäß § 4 (1) BauGB erfolgte vom xx.xx.2018 bis einschließlich xx.xx.2018.

Der Beschluss zur öffentlichen Auslegung gemäß § 3 (2) BauGB wurde vom Rat der Gemeinde Weeze am xx.xx.2018 gefasst. Die öffentliche Auslegung erfolgte nach ortsüblicher Bekanntmachung am xx.xx.2018 in der Zeit vom xx.xx.2018 bis einschließlich xx.xx.2018.

Der Rat der Gemeinde Weeze hat am xx.xx.2018 diesen Plan und die dazugehörige Begründung beschlossen.

Weeze, den
Der Bürgermeister

Dieser Plan ist gemäß § 6 (1) i.V. mit (3) BauGB mit Verfügung vom heutigen Tage genehmigt worden.

Düsseldorf, den
Bezirksregierung Düsseldorf
Im Auftrag

Die Genehmigung dieser Flächennutzungsplanänderung wurde gemäß § 6 (5) BauGB am xx.xx.xxxx ortsüblich bekannt gemacht. Damit ist die Flächennutzungsplanänderung wirksam.

Weeze, den
Der Bürgermeister



GEMEINDE WEEZE
KREIS KLEVE

FLÄCHENNUTZUNGSPLAN

35. FNP-Änderung: Ausweisung einer Gemeinbedarfsfläche, Zweckbestimmung "Feuerwehr"

Maßstab: 1:5.000

Datum: 23.04.2018
Plangröße: DIN A3

Planverfasser:



Auf der Schanz 68
47652 Weeze-Wemb
Fon 02837 / 961277 - Fax 961276
e-mail seeling.kappert@t-online.de

