

bisherige Darstellung

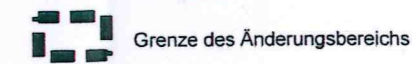


neue Darstellung



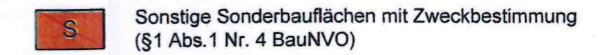
ZEICHENERKLÄRUNG

RÄUMLICHE GRENZEN

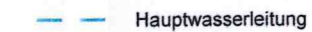


DARSTELLUNGEN (§ 5 Abs. 2 BauGB)

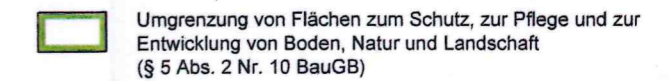
ART DER BAULICHEN NUTZUNG



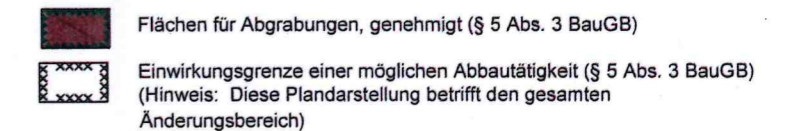
FLÄCHEN FÜR VERSORGUNGSANLAGEN; FÜR DIE ABFALLENTSORGUNG UND ABWASSERBESEITIGUNG SOWIE FÜR ABLAGERUNGEN



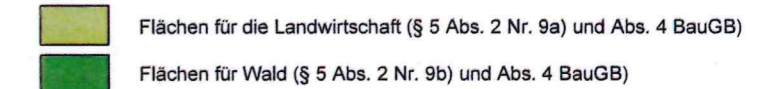
PLANUNG, NUTZUNGSREGELUNG, MASSNAHMEN UND FLÄCHEN FÜR MASSNAHMEN ZUM SCHUTZ, ZUR PFLEGE UND ZUR ENTWICKLUNG VON NATUR UND LANDSCHAFT



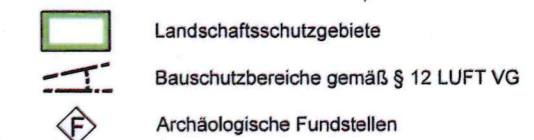
FLÄCHEN FÜR AUFSCHÜTTUNGEN, ABGRABUNGEN ODER FÜR DIE GEWINNUNG VON BODENSCHÄTZEN



FLÄCHEN FÜR DIE LANDWIRTSCHAFT UND WALD



NACHRICHTLICHE ÜBERNAHME (§ 5 Abs. 4 BauGB)



VERFAHRENSVERMERKE

Am 26.01.2017 hat der Rat der Gemeinde Weeze gemäß § 2 (a) BauGB beschlossen, den Flächennutzungsplan zu ändern.
Der Aufstellungsbeschluss wurde gemäß § 2 (1) BauGB am 04.02.2017 ortsüblich bekannt gemacht.

Der Rat der Gemeinde Weeze hat am 26.01.2017 den Beschluss zur frühzeitigen Beteiligung der Öffentlichkeit gem. § 3 (1) BauGB gefasst.

Die frühzeitige Beteiligung der Öffentlichkeit erfolgte nach ortsüblicher Bekanntmachung am 04.02.2017 in der Zeit vom 14.02.2017 bis einschließlich 14.03.2017. Die Beteiligung der Behörden gemäß § 4 (1) BauGB erfolgte vom 04.02.2017 bis einschließlich 17.03.2017.

Der Beschluss zur öffentlichen Auslegung gemäß § 3 (2) BauGB wurde vom Rat der Gemeinde Weeze am 09.05.2017 gefasst. Die öffentliche Auslegung erfolgte nach ortsüblicher Bekanntmachung am 06.07.2017 in der Zeit vom 27.07.2017 bis einschließlich 28.08.2017.

Der Rat der Gemeinde Weeze hat am 26.09.2017 diesen Plan und die dazu gehörige Begründung beschlossen.

Weeze, den 13.11.2017
Der Bürgermeister



Dieser Plan ist gemäß § 6 (1) i.V. mit (3) BauGB mit Verfügung vom heutigen Tage genehmigt worden.

Düsseldorf, den 02.02.2018
Bezirksregierung Düsseldorf
Im Auftrag

S. Auer-Teiler

Die Genehmigung dieser Flächennutzungsplanänderung wurde gemäß § 6 (5) BauGB am ortsüblich bekannt gemacht.
Damit ist die Flächennutzungsplanänderung wirksam.

Weeze, den 22.02.2018
Der Bürgermeister



GEMEINDE WEEZE
KREIS KLEVE

FLÄCHENNUTZUNGSPLAN

33. FNP-Änderung (Sonderbaufläche Vogelzucht)

Maßstab: 1:10.000

Datum: 18.09.2017
Plangröße: DIN A3

Planverfasser:

seeling kappert
Objektorientierter Landschaftsplan

Auf der Schanz 68
47652 Weeze-Wemb
Fon 02837 / 961277 - Fax 961276
e-mail seeling.kappert@t-online.de

