














Regionalplan Düsseldorf

-  Waldbereich
-  Bereich zur Sicherung und zum Abbau oberflächennaher Bodenschätze

Flächennutzungsplan Gemeinde Weeze

-  Fläche für Wald
-  Fläche für Abgrabungen
-  Fläche für Bahnanlagen
-  Straßenverkehrsfläche
-  Wasserfläche
-  Konzentrationszone für die Windenergie
-  Richtfunktrasse
-  Wohngebäude im Außenbereich
-  Waldfläche (Realnutzung)
-  Stillgewässer (Realnutzung)
-  Gemeindegrenze

BEZEICHNUNG
Raumstruktur und Raumnutzung

PROJEKT
41. FNP-Änderung der Gemeinde Weeze

AUFTRAGGEBER
Gemeinde Weeze

DATUM
April 2021

MASSSTAB
1 : 12.500

GEMEINDE
Weeze

PLANGRÖSSE
DIN A3

GEMARKUNG
diverse

FLUR
diverse

FLURSTÜCKE
diverse

PROJEKTNUMMER
5-4-9

ANLAGE
2.1

 Ingenieurbüro **LANGE** GbR
Carl-Peschken-Str. 12 • 47441 Moers
Tel.: 02841 / 7905-0 • Fax: 02841 / 7905-55
info@langegr.de • www.langegr.de

Büro für
Umweltplanung und -beratung • Projektentwicklung • Städtebau
Umweltverträglichkeitsstudien • Landschaftspflegische Begleitplanung
Biotopmanagement • Gartenarchitektur • Freizeitanlagen
Grünordnungspläne • Abgrabungen • Deponien
Gewässerplanung Wasserwirtschaft

Dipl.-Ing. Wolfgang Kerstan • Dipl.-Ing. Gregor Stanislawski