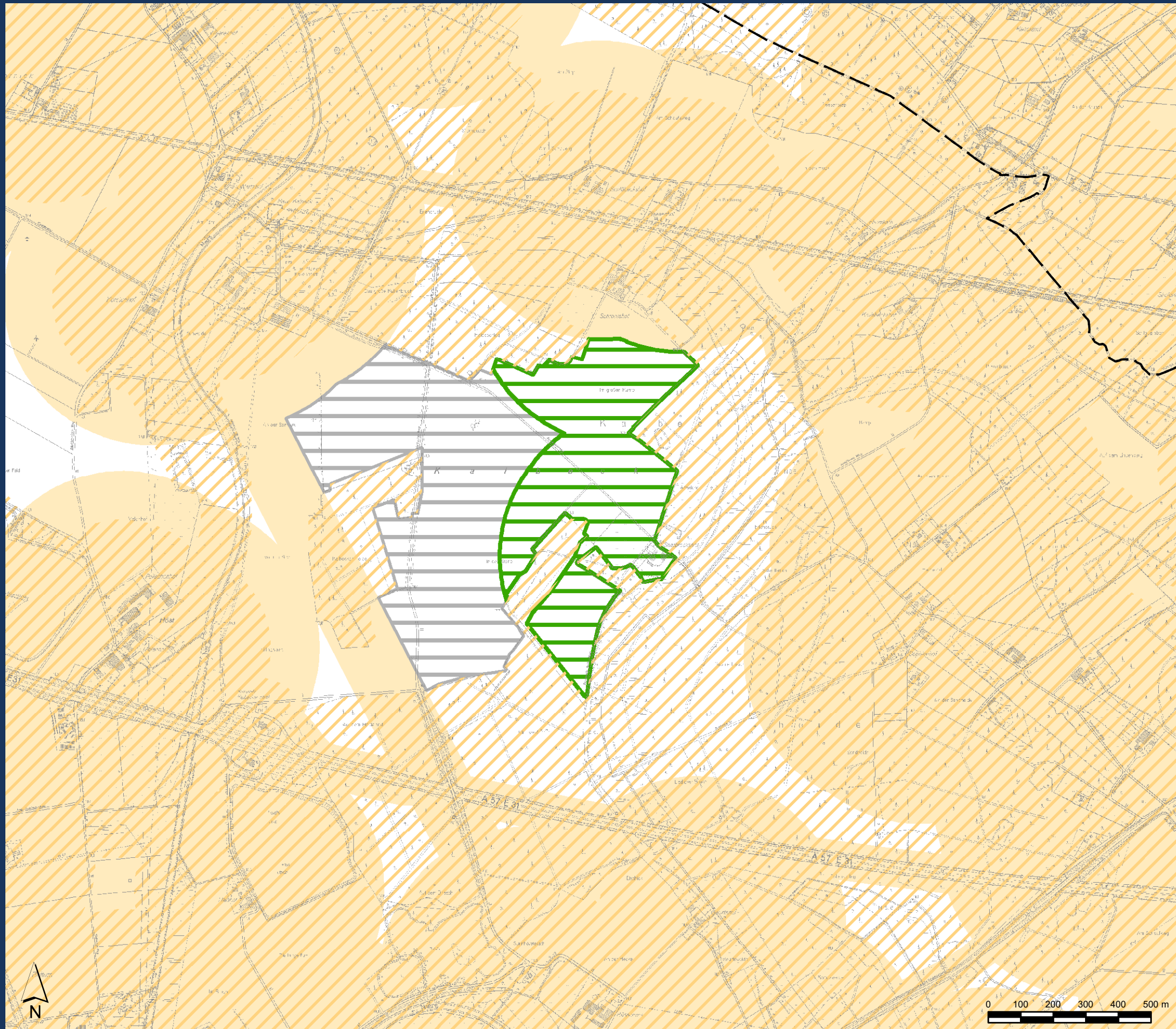







41. FNP-Änderung der Gemeinde Weeze

Harte und weiche Tabuflächen



-  Harte Tabufläche
-  Weiche Tabufläche
-  Konzentrationszone für die Windenergie Kalbeck
-  Potenzialfläche Kalbeck-Ost
-  Gemeindegrenze

BEZEICHNUNG				
Harte und weiche Tabuflächen				
PROJEKT				
41. FNP-Änderung der Gemeinde Weeze				
AUFTRAGGEBER				
Gemeinde Weeze				
DATUM		MASSSTAB		
April 2021		1 : 12.500		
GEMEINDE		PLANGRÖSSE		
Weeze		DIN A3		
GEMARKUNG	FLUR	FLURSTÜCKE	PROJEKTNUMMER	ANLAGE
diverse	diverse	diverse	5-4-9	2.4
 Ingenieurbüro LANGEbR Carl-Peschken-Str. 12 # 47441 Moers Tel.: 02841 / 7905-0 # Fax: 02841 / 7905-55 info@langebr.de # www.langebr.de			Büro für Umwelplanung und -beratung # Projektentwicklung # Städtebau Umweltrisikostudien # Landschaftspflegische Begleitplanung Biotopmanagement # Gartenarchitektur # Freizeitanlagen Grünordnungsplanung # Abgrabungen # Deponien Gewässerplanung Wasserwirtschaft	
Dipl.-Ing. Wolfgang Kerstan # Dipl.-Ing. Gregor Stanislawski				

