











-  Bereich zum Schutz der Landschaft und landschaftsorientierten Erholung
-  Landschaftsschutzgebiet
-  Biotopverbundfläche mit herausragender Bedeutung
-  Biotopverbundfläche mit besonderer Bedeutung
-  Bereich zum Grundwasser- und Gewässerschutz
-  geplantes Wasserschutzgebiet (Reservegebiet)
-  geplantes Wasserschutzgebiet, Zone II
-  Bauschutzbereich Airport Weeze / Anflugbereiche: 6 km-Radius
-  Potenzialfläche Kalbeck-Ost
-  Gemeindegrenze

BEZEICHNUNG					Konkurrierende Belange				
PROJEKT					41. FNP-Änderung der Gemeinde Weeze				
AUFTRAGGEBER					Gemeinde Weeze				
DATUM		April 2021			MASSSTAB		1 : 12.500		
GEMEINDE		Weeze			PLANGRÖSSE		DIN A3		
GEMARKUNG	FLUR	FLURSTÜCKE	PROJEKTNUMMER	ANLAGE					
diverse	diverse	diverse	5-4-9	2.5					
 Ingenieurbüro LANGEbR Carl-Peschken-Str. 12 • 47441 Moers Tel.: 02841 / 7905-0 • Fax: 02841 / 7905-55 info@langebr.de • www.langebr.de					Büro für Umwelplanung und -beratung • Projektentwicklung • Städtebau Umweltschulungsstudien • Landschaftspflegerische Begleitplanung Biotopmanagement • Gartenschnitt • Freizeitanlagen Grünordnungsplanung • Abgrabungen • Deponien Gewässerplanung Wasserwirtschaft				