

Im Internet können Inhalte der Katasterkarte des Kreises Kleve in 3 Geoportalen kostenlos eingesehen und ausgedruckt werden. Das Herunterladen von Daten ist nicht erlaubt.

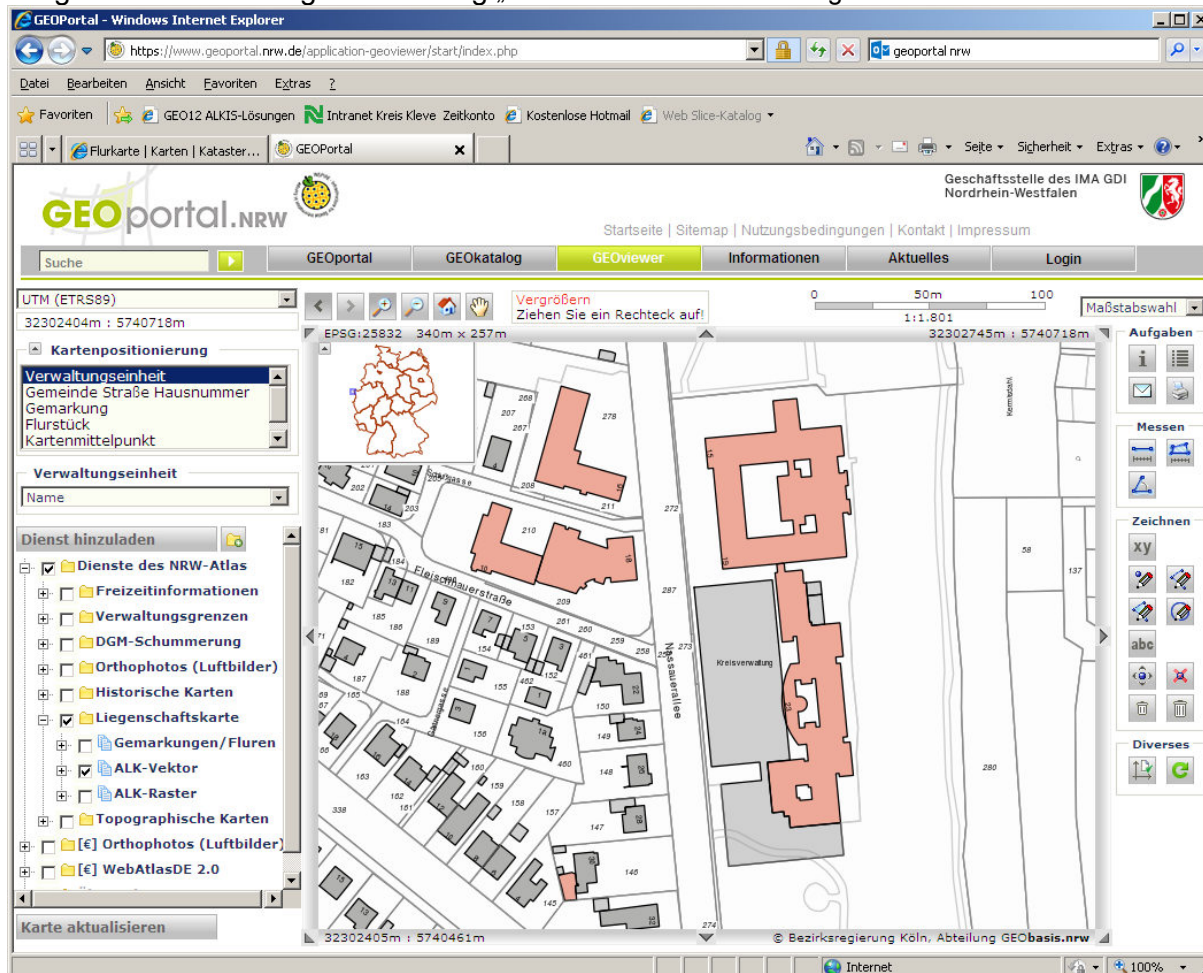
Portal	Aktualität
www.Geoportal-niederrhein.de Daten der Grundstückskarte	wöchentlich
www.Geoportal.nrw.de Daten des NRW-Atlas/Liegenschaftskarte/ALK-Vektor und ...ALK/Raster	jährlich
www.TIM-Online.de Daten des NRW-Atlas/Liegenschaftskarte/ALK-Vektor und ...ALK/Raster	jährlich

Die Daten der Geoportale beruhen inhaltlich auf dem gleichen Datenbestand des amtlichen ALKIS-Datenbestandes des Katasteramtes Kleve. Inhaltlich werden die wesentlichen Informationen aus der Liegenschaftskarte(Flurkarte) dargestellt. Der Aktualisierungsstand in den Portalen ist allerdings unterschiedlich.

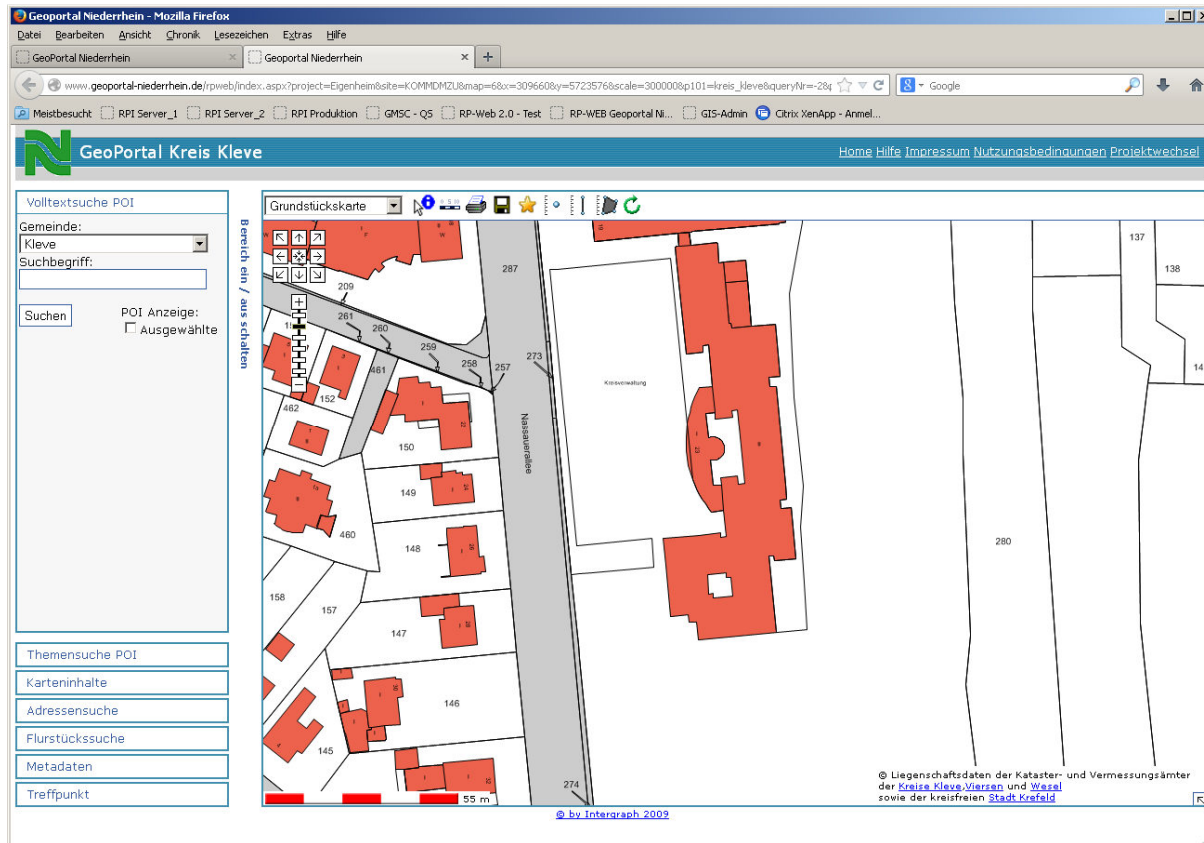
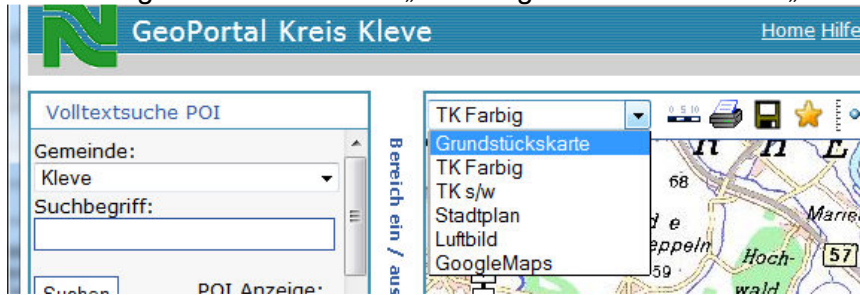
Kartenbeispiele:

www.Geoportal.nrw.de und www.TIM-Online.nrw.de :

Dargestellt wird der Legendeneintrag „Dienste des NRW-Atlas/Liegenschaftskarte/ALK-Vektor“



Die Karteninhalte im Geoserver.nrw.de und TIM-Online.de sind inhaltlich identisch.



Die Darstellung der Gebäude (rot) und der Verkehrsnutzungsarten (grau) weicht gegenüber anderen Portalen ab. Die kompletten Nutzungsarten und die Topografie (Hecken, Mauern, Böschungen) werden hier nicht dargestellt, lediglich die Verkehrsnutzungsarten werden dargestellt.

Aus allen 3 Portalen kann die Kartendarstellung ausgedruckt werden. Während bei den Landesportalen im Formularkopf ein freier Text (z.B. für „Gemarkung Kleve Flur 20“ eingegeben werden kann, ist im geoportal.niederrhein.de hier keine Beschriftung möglich.

Die Kartenausdrucke (Liegenschaftskarte bzw. Grundstückskarte) dürfen für alle Zwecke –auch kommerzielle – genutzt werden.

Neben diesen kostenfreien Katasterkarten gibt es weiterhin die **amtliche Liegenschaftskarte**. Diese erhalten Sie in den Katasterauskunftstellen der Kommunen und des Kreises Kleve. **Die amtliche Liegenschaftskarte ist wie bisher kostenpflichtig.**

Ob Sie eine amtliche Katasterkarte für ihren Zweck benötigen, oder ein kostenfreier Ausdruck ausreicht entscheidet die Stelle, für die Sie die Karte benötigen;

- die Behörde (zur Baugenehmigung braucht das Bauamt immer einen amtlichen Auszug)
- der Notar
- das Kreditinstitut
- das Gericht
-

Weitere Details:

- In allen 3 Geoportalen werden die Informationen zu den Grenzpunkten (vermarkter oder unvermarkter Grenzpunkt) nicht dargestellt.
- Es fehlen die Informationen über die Flur- und Gemarkungsgrenzen. In den Portalen selbst können Sie diese Information über den jeweiligen Infobutton abrufen.

In den Landesportalen **Geoportal NRW** oder **TIM-Online NRW** können Sie über den Druckbutton verschiedene Eintragungen setzen. An dieser Stelle können Sie zum Beispiel im „Kartentitel“ die Information zu Gemarkung und Flur eintragen.

Druckvorschau erstellen - Mozilla Firefox

https://www.geoportal1.nrw.de/gdi-europe/Print.do

GEOportal.nrw

▶ Druckvorschau erstellen / Karte drucken

Bitte einen Kartentitel eingeben:

Kommentar eingeben:

Druckbereich:

sichtbarer Ausschnitt Maßstab übernehmen

Ausgabe als:

HTML PDF

Druckformat festlegen:

DIN A4 DIN A3

Druckausrichtung festlegen:

Hochformat Querformat

Druckqualität festlegen:

niedrig mittel hoch

Auf "Druckvorschau erstellen" klicken, um ein weiteres Fenster zu öffnen, welches die Karte enthält. In der nachfolgenden Druckvorschau den Befehl "Drucken" wählen, um die Karte auszudrucken. Bitte überprüfen Sie die Druckoptionen hinsichtlich der Seitenausrichtung, des Formats, etc.

Druckvorschau erstellen Abbrechen

Im Geoportal-niederrhein.de gibt es keine Möglichkeit für einen solchen Eintrag. Lediglich die Auswahl zu einem A4-Hochformat- oder A4-Querformat-Ausdruck ist hier gegeben.